

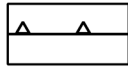




















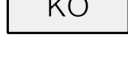













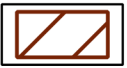




OZNACZENIA OBOWIĄZUJĄCE







	GRANICA OBSZARU OBJĘTEGO PLANEM MIEJSCOWYM
	LINIA ROZGRANICZAJĄCA TERENY O RÓŻNYM PRZEZNACZENIU LUB RÓŻNYCH ZASADACH ZAGOSPODAROWANIA
	NIEPRZEKRACZALNA LINIA ZABUDOWY
	TEREN ZABUDOWY MIESZKANIOWEJ JEDNORODZINNEJ WOLNOSTOJĄCEJ
	TEREN ZABUDOWY MIESZKANIOWEJ JEDNORODZINNEJ WOLNOSTOJĄCEJ LUB USŁUG
	TEREN USŁUG
	TEREN USŁUG SPORTU I REKREACJI
	TEREN USŁUG KULTU RELIGIJNEGO
	TEREN USŁUG LUB PRODUKCJI
	TEREN ELEKTROWNI SŁONECZNEJ LUB ZABUDOWY ZWIĄZANEJ Z ROLNICTWEM
	TEREN GÓRNICTWA I WYDOBYCIA
	TEREN ZABUDOWY ZWIĄZANEJ Z ROLNICTWEM
	TEREN GRUNTÓW ORNYCH ORAZ UPRAW
	TEREN ŁĄK I PASTWISK
	TEREN GRUNTÓW ORNYCH ORAZ UPRAW LUB ZIELENI NATURALNEJ
	TEREN ŁĄK I PASTWISK LUB ZIELENI NATURALNEJ
	TEREN LASU
	TEREN ZIELINI URZĄDZONEJ
	TEREN DROGI GŁÓWNEJ
	TEREN DROGI ZBIORCZEJ
	TEREN DROGI LOKALNEJ
	TEREN DROGI DOJAZDOWEJ
	TEREN KOMUNIKACJI DROGOWEJ WEWNĘTRZNEJ
	TEREN OBSŁUGI KOMUNIKACJI

	TEREN GARAŻU LUB PARKINGU
	TEREN ELEKTROENERGETYKI
	TEREN KANALIZACJI LUB PUNKTU SELEKTYWNEGO ZBIERANIA ODPADÓW LUB INSTALACJI DO PRZETWARZANIA ODPADÓW KOMUNALNYCH
	WYMIAR WYRAŻONY W METRACH
	GRANICA STREFY SANITARNEJ W ODLEGŁOŚCI 150,0 M OD CMENTARZA
	GRANICA STREFY SANITARNEJ W ODLEGŁOŚCI 50,0 M OD CMENTARZA
	GRANICA STREFY OCHRONY KONSERWATORSKIEJ
	GRANICA STREFY OCHRONY KONSERWATORSKIEJ "B"/ GRANICA MIEJSKIEGO UKŁADU PRZESTRZENNEGO
	STREFA OCHRONNA OD NAPOWIETRZNEJ LINII ELEKTROENERGETYCZNEJ 15kV
	STREFA OCHRONNA OD NAPOWIETRZNEJ LINII ELEKTROENERGETYCZNEJ WYSOKIEGO NAPIĘCIA
	STREFA ZIELENI
	STREFA ZADRZEWIEŃ
	GRUNTY ZMELIOROWANE

OZNACZENIA OBOWIĄZUJĄCE WYZNACZONE NA PODSTAWIE PRZEPISÓW ODRĘBNYCH

	STANOWISKA ARCHEOLOGICZNE OBJĘTE OCHRONĄ USTALENIAMI PLANU
	ZASIĘG ZŁOŻA
	GRANICA KRAJOBRAZU PRIORYTETOWEGO 10-318.23-52 LAS NAD STAWAMI ŚWIĘTE ŁUGI

OZNACZENIA INFORMACYJNE

	NAPOWIETRZNA LINIA ELEKTROENERGETYCZNA 220 kV
	NAPOWIETRZNA LINIA ELEKTROENERGETYCZNA 110 kV
	NAPOWIETRZNA LINIA ELEKTROENERGETYCZNA 15 kV
	RÓW MELIORACYJNY
	UJĘCIA WÓD PODZIEMNYCH
	GRANICA OBRĘBU

ZAŁĄCZNIK NR 1 do Uchwały Nr ..... Rady Miejskiej w Żelowie z dnia ..... w sprawie uchwalenia MIEJSCOWEGO PLANU ZAGOSPODAROWANIA PRZESTRZENNEGO WYBRANYCH FRAGMENTÓW OBRĘBÓW MIASTA I GMINY ŻELÓW - CZĘŚĆ I	
Przewodniczący Rady Miejskiej w Żelowie	
	
RYSUNEK PLANU - ARKUSZ NR 28 (OZNACZENIA)	
GLÓWNY PROJEKTANT:	mgr inż. arch. Gabriel Ferliński uprawniony do sporządzania mpzp na podstawie art. 5 pkt 3 i 4 ustawy z dnia 27 marca 2003 r. ołpizp
WSPÓŁPRACA:	inż. Natalia Wartalska uprawniona do sporządzania mpzp na podstawie art. 5 pkt 4 ustawy z dnia 27 marca 2003 r. ołpizp
Publikacja dokonana w: Dz. Urz. Woj. Łódzkiego Nr ..... z dnia .....	